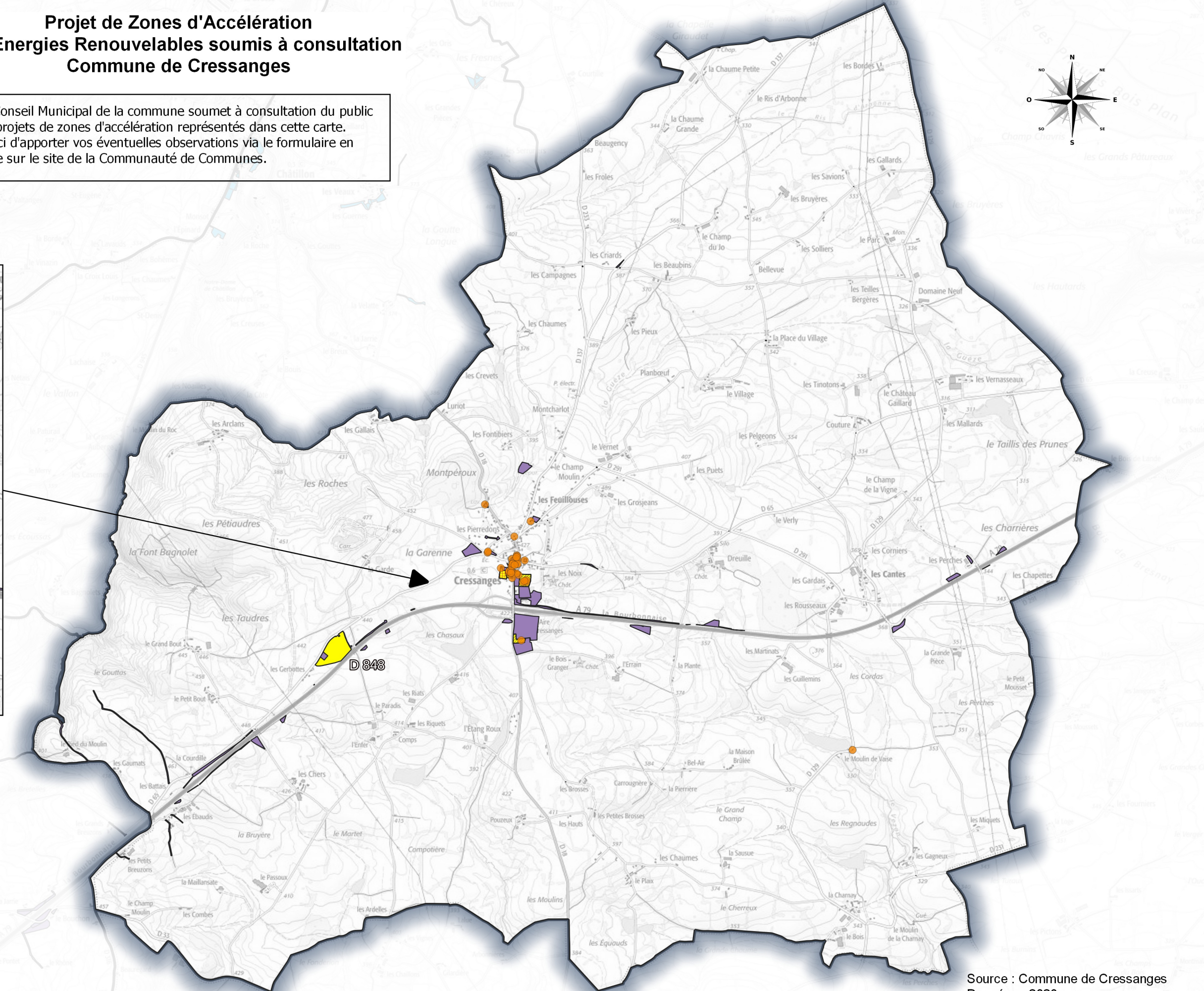
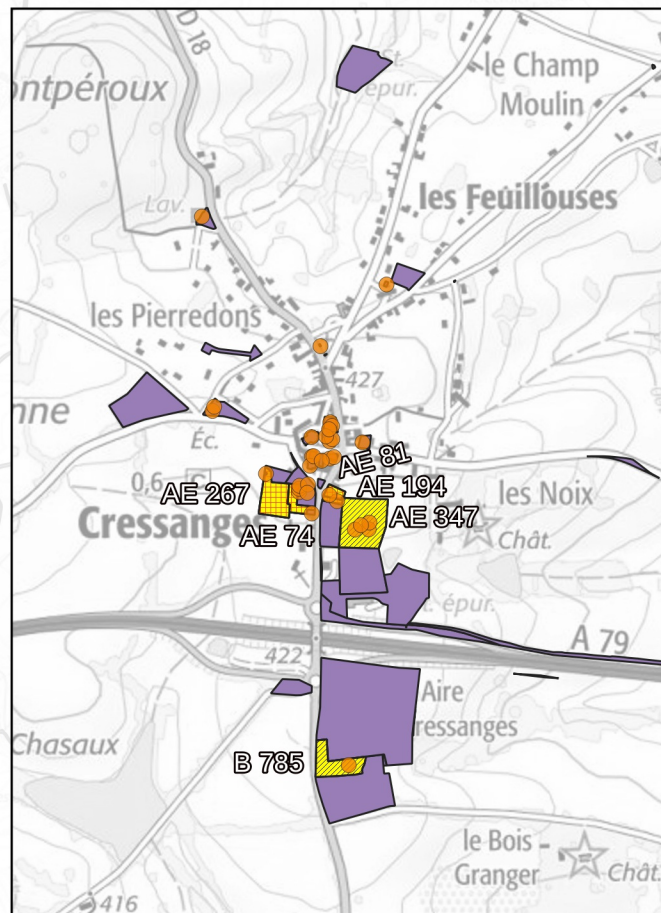
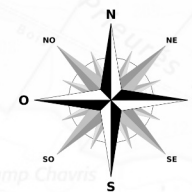







BOCAGE BOURBONNAIS
COMMUNAUTÉ DE COMMUNES


Projet de Zones d'Accélération des Energies Renouvelables soumis à consultation Commune de Cressanges



Le Conseil Municipal de la commune soumet à consultation du public les projets de zones d'accélération représentés dans cette carte. Merci d'apporter vos éventuelles observations via le formulaire en ligne sur le site de la Communauté de Communes.




ZAER : Parcelles retenues

-  Ombrières PV
-  Photovoltaïque au sol
-  Photovoltaïque toiture

 Projet photovoltaïque au sol
RFP : Référenciel Foncier Public (unités foncières)

-  Projets Photovoltaïques toitures (bâtiments publics)
-  Projets Photovoltaïques toitures (bâtiments agricoles, industriels et tertiaires)

 LIMITE COMMUNE



Source : Commune de Cressanges
Données : 2023
Edition : 01/2024
Fond carto :
- Scan25 topo IGN ©
Réalisation DDT03